PLANIMETRIA GENERALE CON SCHEMA PAVIMENTAZIONI
scala 1:200

DETTAGLIO PASSI CARRAI NUOVI DA PC1 A PC12
scala 1:25

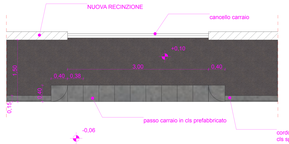

ESPLOSO PASSO CARRAIO IN CLS PREFABBRICATO

VISTA ASSONOMETRICA PASSO CARRAIO IN CLS PREFABBRICATO

PASSO CARRAIO ESISTENTE 1

PASSO CARRAIO ESISTENTE 2

INGRESSO PEDONALE ESISTENTE 3

INGRESSO PEDONALE ESISTENTE 5

PASSO CARRAIO ESISTENTE 4 E 6

DETTAGLIO PARGHEGGIO 1 E RELATIVA AREA A VERDE
scala 1:50

DETTAGLIO PARGHEGGIO 2 E RELATIVA AREA A VERDE
scala 1:50

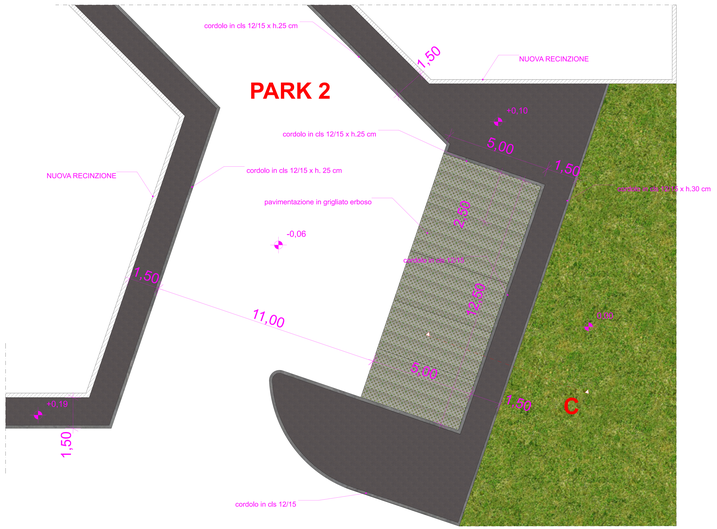

SEZIONE TIPO C PARGHEGGIO 2

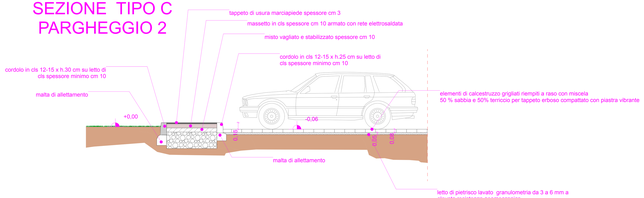

SEZIONE TIPO A PARGHEGGIO 1

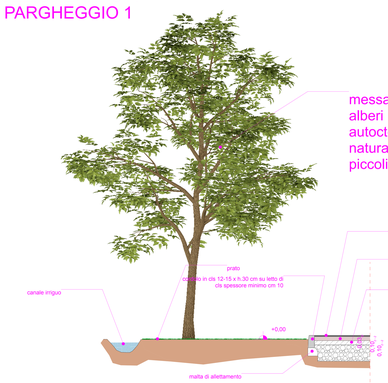

SEZIONE TIPO B PARCHEGGIO 1

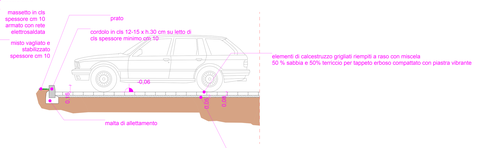

DETTAGLIO TOZZO PER DELIMITAZIONE STALLO PARCHEGGI

DETTAGLIO PAVIMENTAZIONE IN GRIGLIATO ERBOSO

elemento pavimentazione drenante in grigliato erboso

DETTAGLIO POSA

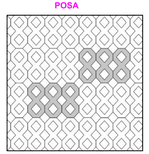

DETTAGLIO CORDOLI IN CLS



SEZIONE TIPO PAVIMENTAZIONE STRADALE

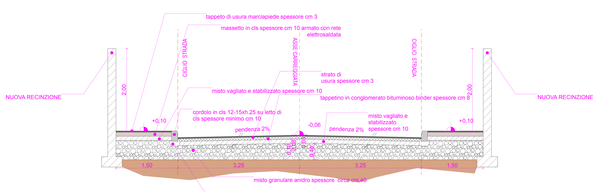

STUDIO ASSOCIATO
Ing. Gianfranco Bonfanti
Arch. Cristina Bortoni
Geom. Riccardo Paolo

Progettista e capo commessa:
arch. Cristina Bortoni

proponenti:
Sig.ri Rusca Maria Giuseppina e Gennaro Paolo

opera:
PROVINCIA DI NOVARA
COMUNE DI CAMERI

PROPOSTA DI AMBITO NEL COMPARTO COMPRESO TRA VIA MATTEOTTI E VIA NERUDA
Variante Normativa ai sensi dell'art. 5 del D.P.R. 160/2010 e s.m.i. e dell'art. 17 della L.R. 56/77 e s.m.i.

Ambito 7.2 - Ingrova

tavola:
OPERE DI URBANIZZAZIONE: OPERE DI PAVIMENTAZIONE ESTERNA

data: AGOSTO 2021
revisione del: OTTOBRE 2021
revisione del:
scala: 1:200 / 1:50
tav. n.: 13